

Natur- og Friluftspolitik

2018-2028



Høje-Taastrup
Kommune

Natur- og friluftsliv for alle

Høje-Taastrup Kommune er dit grønne og aktive hjem i hovedstadsområdet. Naturen er tæt på og kan give oplevelser, rekreation og aktivitetsmuligheder.

I Høje-Taastrup Kommune prioriterer vi mangfoldigheden i naturen og friluftslivet højt. Her er rum og mulighed for både organiserede og uorganiserede aktiviteter. Natur og grønne områder kan være med høj puls og store armbevægelser eller de kan være stille og fordybende.

Naturen, byerne og det åbne land er vigtige led i fortællingen om det gode natur- og friluftsliv i Høje-Taastrup Kommune. Vi ønsker en bæredygtig by som er ramme for en aktiv og sund livsstil, rig natur og grønne områder tæt på dig.


Tak for inspirationen

Mange borgere, foreninger og politikere har givet deres ideer og input til udviklingen af denne natur- og friluftspolitik i forbindelse med borgerinddragelsen i løbet af 2017. Ideer og forslag har givet inspiration til, hvad der er godt i kommunen, hvad der er mindre godt, samt hvad vi mangler eller skal have mere af.

Disse input har udgjort en del af grundlaget for arbejdet med Natur- og Friluftspolitik 2018-28 for Høje-Taastrup Kommune.

Vi kan alle glæde os til det fortsatte gode samarbejde om at føre vores indsatser ud i livet.

Høje-Taastrup 2018



Michael Ziegler
borgmester



Introduktion

Øget fokus på det grønne og mulighederne for et aktivt friluftsliv er vigtigt. Det skyldes dels den betydning fritid har fået i vores hverdag, dels den stigende viden om de mange gode indvirkninger, som naturen og udelivet har på os mennesker. Sidst men ikke mindst skyldes det øgede fokus et stadigt stigende brug af naturen, både med hensyn til benyttelse og beskyttelse. Natur og grønne områder er vigtigt livsmiljø for insekter, dyr og planter.

Naturen er fundamentet for balancen i den alvorlige klimaudfordring, vi står overfor. Træer og planter omsætter CO₂, holder på vand, køler og bryder vinden omkring os. Dette er det måske mest afgørende argument for at rette et langt større fokus på vigtigheden af flere grønne områder med højere naturværdi.

Natur- og friluftspolitikken er et vigtigt strategisk dokument. Politikken skal sætte overordnet retning for udviklingen af kommunens grønne og rekreative områder og danne grundlaget for en fælles forståelse for, hvad områderne skal kunne i kommunen. Samtidigt skal politikken understøtte en fortsat grøn bæredygtig udvikling af kommunens natur og grønne områder - i by såvel som i det åbne land.



Opbygning af politikken

Natur- og Friluftspolitikken er opdelt i tre områder:

Natur



Friluftsliv



Byer



Vision

Vi ser og arbejder med kommunens natur- og friluftsområder på nye måder. Vores sigtelinje er en bæredygtig udvikling miljømæssigt, socialt, kulturelt og økonomisk.

Høje-Taastrup Kommune skal være kendt for:

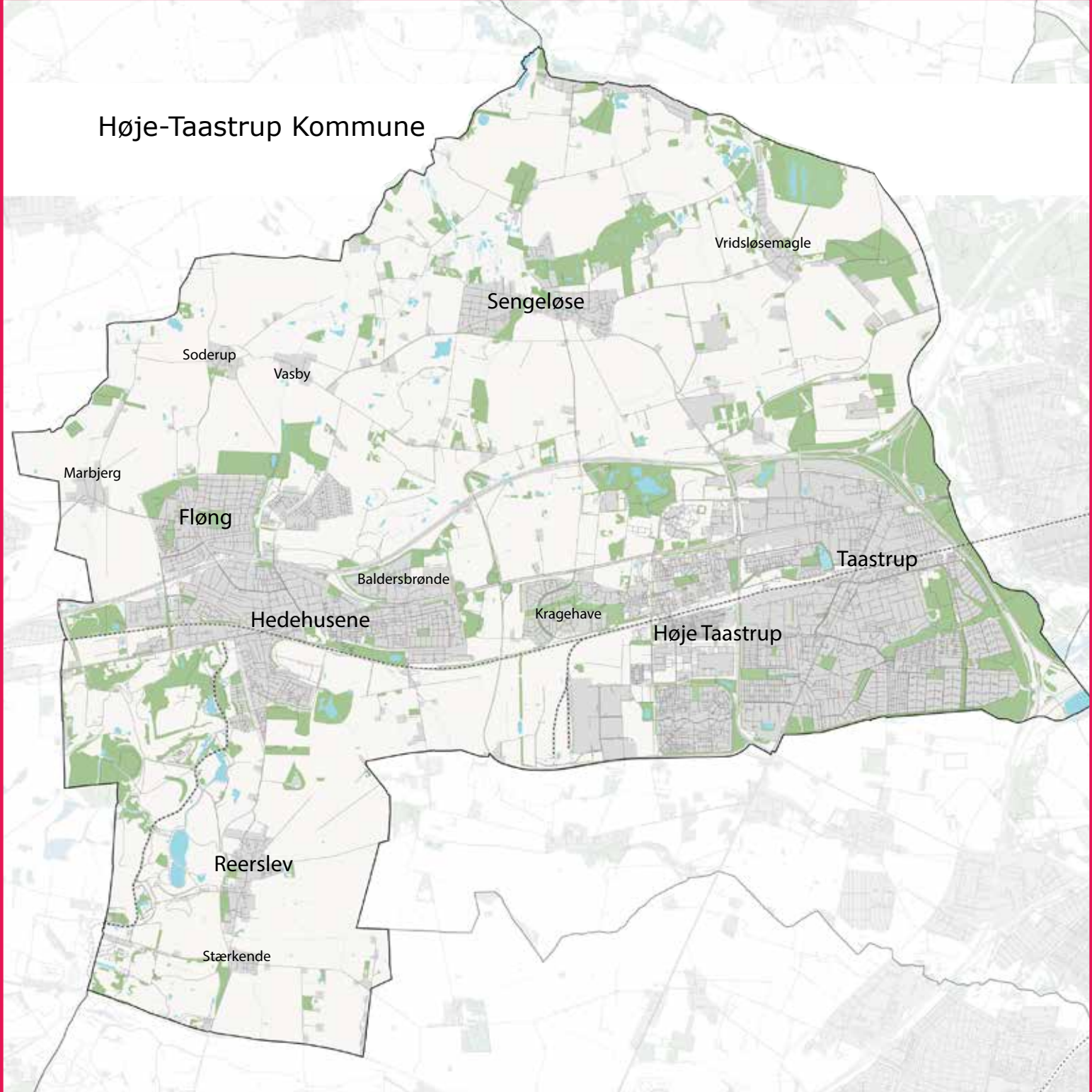
- berigende og tilgængelig natur - for alle
- attraktive, levende byer, hvor grønne byrum inspirerer til ophold, rekreation, leg og bevægelse
- en varieret natur hvor mangfoldigheden er i højsædet
- benyttelse og beskyttelse af naturen går hånd i hånd.

Vi tænker i åbenhed, dialog, samskabelse og nye muligheder. Vi arbejder på tværs og skaber dynamisk samspil om udviklingen.

Alt dette vil vi, hvor det er muligt, gøre i samarbejde med relevante lokale aktører.



Høje-Taastrup Kommune



Vridsløsemagle

Sengeløse

Soderup

Vasby

Marbjerg

Fløng

Baldersbrønde

Kragehave

Taastrup

Hedehusene

Høje Taastrup

Reerslev

Stærkende

Natur





Natur

Definition: Ordet natur bruges bredt i politikken og rummer alt fra moser, enge, overdrev, skove, marker, søer og vandløb til parker, græsrabatter og grønne byrum. Kvaliteten af naturen varierer og veksler i spektret fra det mere uberørte over det plejede til arealer med meget ringe naturkvalitet.

Status: Høje-Taastrup Kommune er kendetegnet ved en stor mangfoldighed i de fysiske rammer, som spænder fra værdifulde og sårbare naturområder, over tætte beboelsesområder og byparker til store erhvervsområder og infrastrukturanlæg. Forskellige områder rummer forskellige muligheder og begrænsninger.

Naturens artsrigdom er begrænset af de store landbrugsjorde, der dyrkes konventionelt med monokultur og af manglende naturpleje og intensivt udnyttede byrum.

Samskabelse: Naturområder, herunder de grønne og rekreative områder i Høje-Taastrup Kommune, ejes og drives - udover kommunen af mange forskellige private aktører (herunder private grundejere, boligselskaber, virksomheder, forsyningsselskaber, foreninger m.fl.). Mange områder støder op til hinanden, men virker i dag meget opdelt, fordi de ikke er tænkt sammen. De lokale grundejere og aktører har ofte forskellige prioriteringer og driftsmål for deres områder. Det er kommunens opgave at understøtte og udvikle de muligheder, der ligger i at tænke på tværs og samarbejde.

Målsætning: Vi vil højne kvaliteten af naturen i Høje-Taastrup Kommune, beskytte den biologiske mangfoldighed og værne om vores naturværdier. Samtidig vil vi arbejde for, at vores arealer kan bruges til så mange formål som muligt, så de understøtter aktiviteter på tværs af alder, køn, handicap og interesseområder.



Natur

Formidling: Høje-Taastrup Kommunes omdømmeanalyse 2017 viser, at attraktive naturområder er en vigtig faktor for, at borgerne gerne vil blive boende, og nye borgere kan overveje at flytte hertil. Kommunens naturområder er dog ikke kendt i tilstrækkelig grad, og derfor er der både et potentiale og et behov for at øge kendskabet til kommunens mange naturområder – både blandt egne borgere og blandt potentielle tilflyttere. Derfor er naturen en vigtig del af branding af Høje-Taastrup Kommune.

Indsatser:

- Kortlægge beskyttet natur, potentielle naturområder og udvalgte dyre- og plantearter med henblik på at beskytte og fremme sjælden flora og fauna og deres levesteder
- Gennemføre naturkvalitetsplanlægning for at kunne prioritere pleje- og genopretningsindsatsen på private og offentlige arealer
- Planlægge for en overordnet grøn struktur, der skaber sammenhæng mellem naturområderne i og udenfor byområderne
- Arbejde for at forbinde naturområder med henblik på at fremme flora og fauna
- Udvide skovarealet og øge naturindholdet i de eksisterende skove og parker
- Fremme natur og økologi i det åbne land
- Øge kendskabet til naturen



Friluftsliv





Friluftsliv

Definition: Friluftsliv er en bred betegnelse for alle de valgfrie aktiviteter, borgerne foretager sig udendørs, langt overvejende med rekreative formål. Det dækker over idræts- og friluftaktiviteter, som naturoplevelser, bevægelse og motion. Friluftsliv dækker således over både mentale og fysiske behov hos borgerne.

Status: Borgerne har i høj grad øje for nærheden til naturområder og gode friluftsfaciliteter, hvor de har fri adgang og muligheder for oplevelser af dyre- og plantelivet, hvor børn kan lege frit og voksne kan træne, løbe mm. Mange sætter stor pris på, at kommunen plejer naturen, så der skabes variation, biodiversitet og fremkommelighed.

Samskabelse: Friluftområdet er et sted, hvor det er oplagt at samskabe, samarbejde og inddrage lokale aktører – både i ideudviklingen, planlægningen, etableringen og drift af nye faciliteter.

Målsætning: Høje-Taastrup Kommune vil give flere mulighed for forskellige oplevelser i det grønne alt efter interesse og temperament og øge borgernes brug af de rekreative naturområder.

Formidling: Der er mange muligheder for et aktivt natur- og friluftsliv i Høje-Taastrup Kommune, og de er med til at gøre kommunen til et attraktivt sted at bo. Vi vil samarbejde med centrale aktører på natur- og friluftsområdet, der kan bidrage til at øge kendskabet til kommunens natur- og friluftsområder.

Formidlingen har to strenge:

- Formidling af adgang og muligheder
- Formidling af selve naturen; naturtyper, områdets historie, dyr, planter, økosystemer, bæredygtighed – og hvad det bl.a. afføder af principper i driften

Friluftsliv



Derfor skal de mange aktiviteter og oplevelser i naturen og friluftslivet synliggøres endnu mere for borgere og potentielle tilflyttere og er således en vigtig del af branding af Høje-Taastrup Kommune.

Indsatser

- Planlægge for mere natur- og friluftsliv i de eksisterende områder – gerne med flersidig anvendelse af områderne og med øget fokus på tilgængelighed
- Styrke informationsniveauet om natur- og friluftsmuligheder gennem yderlige indsatser
- Fremme adgang til naturoplevelser - også for fodgængere og motionister
- Styrke samarbejdet med borgere og foreningsliv om natur og friluftsmuligheder
- Udvikle interaktive friluftskort
- Sikre og understøtte udviklingen af attraktioner i naturområderne - herunder med shelters og kunst samt understøtte afholdelse af events



Byer



Byer



Definition: En bæredygtig byudvikling i Høje-Taastrup Kommune handler om både de sociale, økonomiske og miljømæssige aspekter i byernes udvikling. Attraktive parker, natur og forbindelser udgør byens grønne arkitektur og æstetik. De grønne byrum er mødesteder for byens borgere og besøgende, et brand og trækplaster for både bosætning og erhvervsudvikling og ikke mindst vigtige reservoirer for dyr, planter og vand, som også naturligt indfinder sig i byen.

Status: Kommunen er i en rivende udvikling. Byfornyelses- og byudviklingsprojekter tager form og nye kommer stadig til. Det gælder store byudviklingstiltag som Nærheden, Høje Taastrup C og Det Regionale Fritidsområde. Samtidig løftes en særlig indsats for omdannelse af bydele som Charlotteager, Gadehavegård og Taastrupgård, så områderne kobles bedre til byen. Disse projekter skal højne byernes kvaliteter og derved danne grobund for bosætning samt et bedre byliv.

Kommunen er kendetegnet af mange ensformige grønne arealer i byområderne i form af store, effektivt driftede græsarealer. Naturen i byen har således en lav biodiversitet.

De enkelte byudviklingsprojekter tager afsæt i byernes eksisterende kvaliteter og forudsætninger, men fælles for dem er et fokus på at skabe bedre sammenhænge og grønne forbindelser i byerne, lette færdslen og danne attraktive og rekreative arealer.

Samskabelse: Med samskabelse opnår vi mere lokalt forankrede projekter til gavn for flere. Høje-Taastrup Kommune har en lang tradition for at involvere de berørte parter, når der planlægges nyt. Når borgere engagerer sig i deres lokalområde, kan der komme mange positive ting ud af det som nye fællesskaber, integration, læring, aktiviteter og mulighed for andre typer af grønne områder – fx nyttehaver, fælleshaver, regnvandsbede, udsigtsplatforme, stier, træningsstativer mm.

Vi vil skabe sammenhænge og åbne de grønne og rekreative områder for flere og samtidig arbejde på at højne kvaliteten af områderne via nye partnerskaber og samarbejder.

Vi vil indgå dialog med de relevante ejere og lokale aktører med det sigte, at det skal være til gavn for alle parter.

Byer



Målsætning: I byudviklings- og omdannelsesprojekter vil vi få naturen ind i byen og skabe nye grønne rum for mødesteder og aktiviteter, fællesskab og rekreation.

Formidling: Grønne, attraktive byrum er med til at skabe et godt byliv og er derfor en vigtig del af at skabe en attraktiv kommune. Fortællingen om de varierede byområder som møder det åbne land, de gamle træer i centrum, de grønne stier og den livgivende bynatur, som binder bydele og mennesker sammen, skal understøtte branding af kommunen.

Indsatser:


- Skabe levende byer med grønne strukturer og pauserum, der understøtter byens liv og bevægelse og oplevelsen af kort vej mellem bolig og rekreative oplevelser
- Styrke de lokale grønne karakteristika og den enkelte bys grønne identitet via lokal involvering
- Inddrage borgere, boligforeninger og grundejere i udvikling af grønne områder, der inspirerer til aktivitet og fællesskab
- Fremme attraktive grønne strukturer og beplantning, der kobler kommunens erhvervsområder med resten af byen
- Arbejde for klimatilpasning og håndtering af regnvand (LAR – lokal afledning af regnvand) gennem grønne og rekreative løsninger med fokus på leg, læring, natur og sundhed











Høje-Taastrup Kommune

Høje-Taastrup Kommune
Driftsbyen
Lervangen 35D
2630 Taastrup
www.htk.dk

Layout: Kristel H. J. Hansen